










Figure 7 : Plan schématique de la remise en état en 2004



### Légende

- |  |   |
|--|---|
|  Emprise de la demande d'autorisation                               |  Trait de coupe |
|  Zone à transférer au site de traitement pour le recyclage des eaux |  Zone humide    |
|  Prairie  |  Plan d'eau     |
|  Réaménagement en terrain agricole (pâturage)                       |  Berge aménagée |
|  |  Boisements     |